

# DOKUMENTACJA PROJEKTOWA

PRZEBUDOWA DROGI GMINNEJ NR 114384D  
W PUSTELNIKU – ODC. II  
(od km 0+782,00 do km 1+420,00)

**INWESTOR:** Gmina Marciszów  
ul. Szkolna 6  
58 – 410 Marciszów

**WYKONAWCA  
PROJEKTU:** Biuro Usług Technicznych „DROMOST”  
Czesław Golis  
ul. Podleśna 60, 58 – 500 Jelenia Góra

Opracował: inż. Czesław Golis

  
Inż. CZESŁAW GOLIS  
ul. Drogi 74/70, Mosty 90581  
58-500 JELENIA GÓRA  
ul. Podleśna 60, tel. 726-021-212

Jelenia Góra, kwiecień 2012r.

# ZAWARTOŚĆ OPRACOWANIA

## I. OPIS TECHNICZNY

1. Podstawa Opracowania
2. Stan istniejący
3. Stan projektowany
  - 3.1 Parametry projektowanej drogi
  - 3.2 Odwodnienie
  - 3.3 Przekrój konstrukcyjny

## II. ZDJĘCIA POGLĄDOWE ISTNIĄCEJ SYTUACJI DROGI

## III. PRZEDMIAR ROBÓT

## IV. CZĘŚĆ RYSUNKOWA

- |                           |          |             |
|---------------------------|----------|-------------|
| 1. Plan orientacyjny      | 1:40 000 | - rys. nr 1 |
| 2. Plan sytuacyjny        | 1:1 000  | - rys. nr 2 |
| 3. Mapa ewidencji gruntów | 1:5000   | - rys. nr 3 |
| 4. Przekrój konstrukcyjny | 1:2.5    | - rys. nr 4 |

# **OPIS TECHNICZNY**

**PRZEBUDOWA DROGI GMINNEJ NR 114384D  
W PUSTELNIKU – ODC. II  
(od km 0+782,00 do km 1+420,00)**

# OPIS TECHNICZNY

## DO DOKUMENTACJI PROJEKTOWEJ PRZEBUDOWY DROGI GMINNEJ Nr 114384D w PUSTELNIKU – ODC. II (od km 0+782,00 do km 1+420,00)

### **1. Podstawa opracowania**

- 1 Umowa nr 11/2012 z dnia 04.04.2012 na wykonanie dokumentacji projektowej pomiędzy Gminą Marciszów a Biurem Usług Technicznych „DROMOST” w Jeleniej Górze
- 2 Plan sytuacyjno – wysokościowy w skali 1:1000
- 3 Rozporządzenie Ministra Transportu i Gospodarki Morskiej z dnia 2 marca 1999 r. w sprawie warunków technicznych, jakim powinny odpowiadać drogi publiczne i ich usytuowanie (Dz.U.Nr 43 poz. 430)
- 4 Polskie Normy i Normy Branżowe
- 5 Ogólne Specyfikacje Techniczne opracowane przez GDDKiA w Warszawie
- 6 Wizja w terenie i pomiary uzupełniające

### **2. Stan istniejący**

Droga gminna nr 114384D w Pustelniku (dz. Nr ewid. 210/2, 210/3, 210/11, 214/1, 214/2) – odc. II, na projektowanym odcinku, posiada nawierzchnię tłuczniową. Cała nawierzchnia na ww odcinku jest w bardzo złym stanie technicznym, co zostało spowodowane skutkami powodzi. Nawierzchnia jest zdeformowana, brak równości poprzecznie i podłużnie, znaczne wyboje z uszkodzeniem podbudowy, brak nośności. Zniszczone pobocza oraz na pewnych odcinkach jest brak poboczy. Szerokość jezdni wynosi do 3,0 m. Długość drogi 638 m. Początek odcinka II drogi zaczyna się przy moście przed posesją Nr 6. Koniec odcinka II drogi przy posesji Nr 10.


### **3. Stan projektowany**

Zgodnie z ustaleniami z Inwestorem (Gmina Marciszów) nie projektowano zasadniczych zmian w zakresie geometrii drogi oraz w zakresie korekt wysokościowych. Powyższe wynika z uwarunkowań własnościowych i bardzo wąskiego pasa drogi. Istniejąca nawierzchnia tłuczniowa zostanie wykorzystana

**ZDJĄCIA POGLĄDOWE  
ISTNIEJĄCEJ SYTUACJI DROGOWEJ**

























# **CZĘŚĆ RYSUNKOWA**

**PRZEBUDOWA DROGI GMINNEJ NR 114384D  
w PUSTELNIKU – ODC II  
(od km 0+782,00 do km 1+420,00)**



## WYKAZ RYSUNKÓW

1. Plan orientacyjny	1 : 40 000
2. Plan sytuacyjny	1 : 1 000
3. Mapa ewidencji gruntów	1 : 5 000
4. Przekrój konstrukcyjny	1 : 25

Swidnik

Pastewnik

PLAN ORIENTACYJNY 1 : 40 000

MARCISZÓW

Pustelnik

Domanów

Sędziszów

Dębrznik

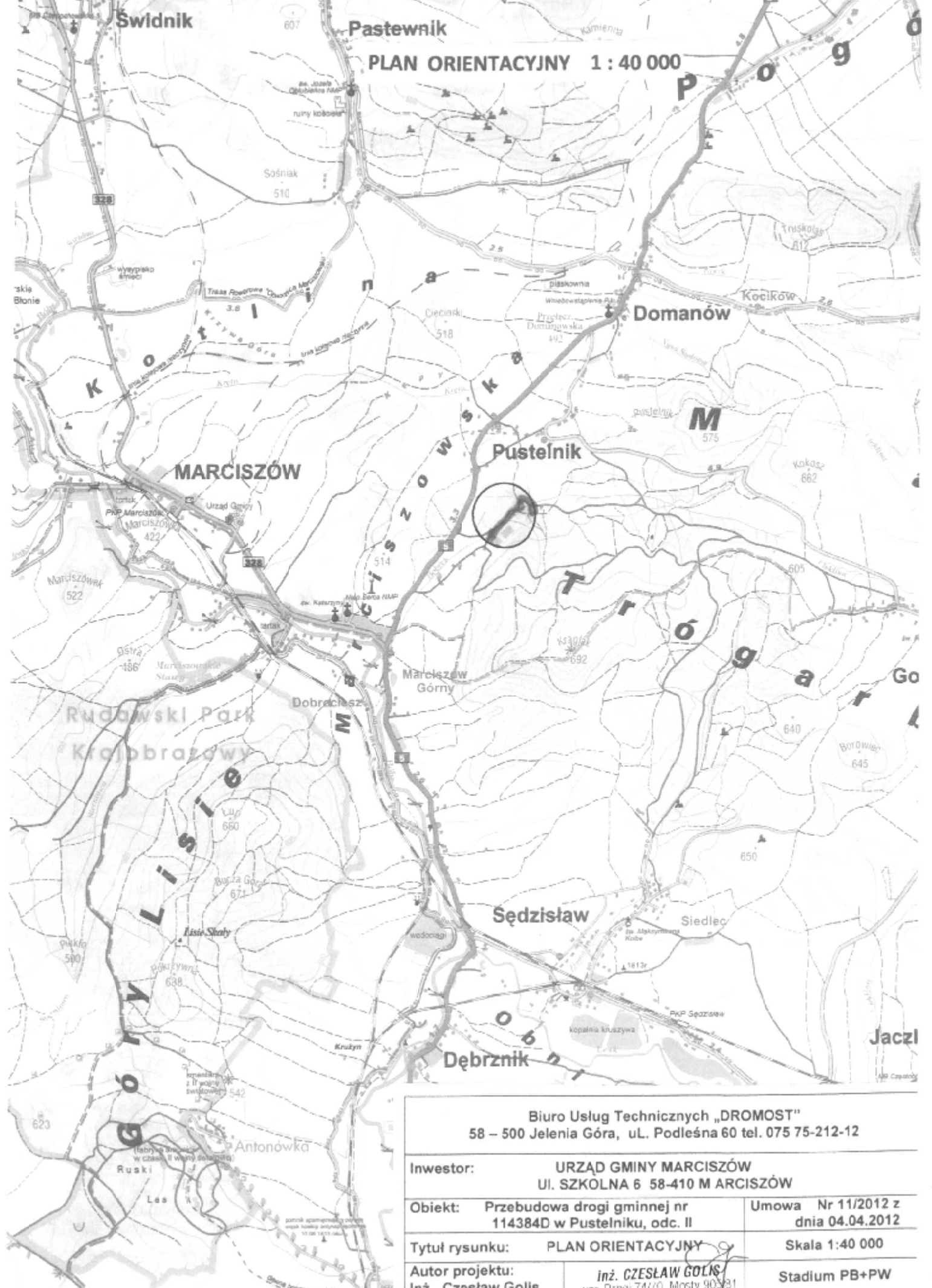
Ruski

Antonówka

Jaczi

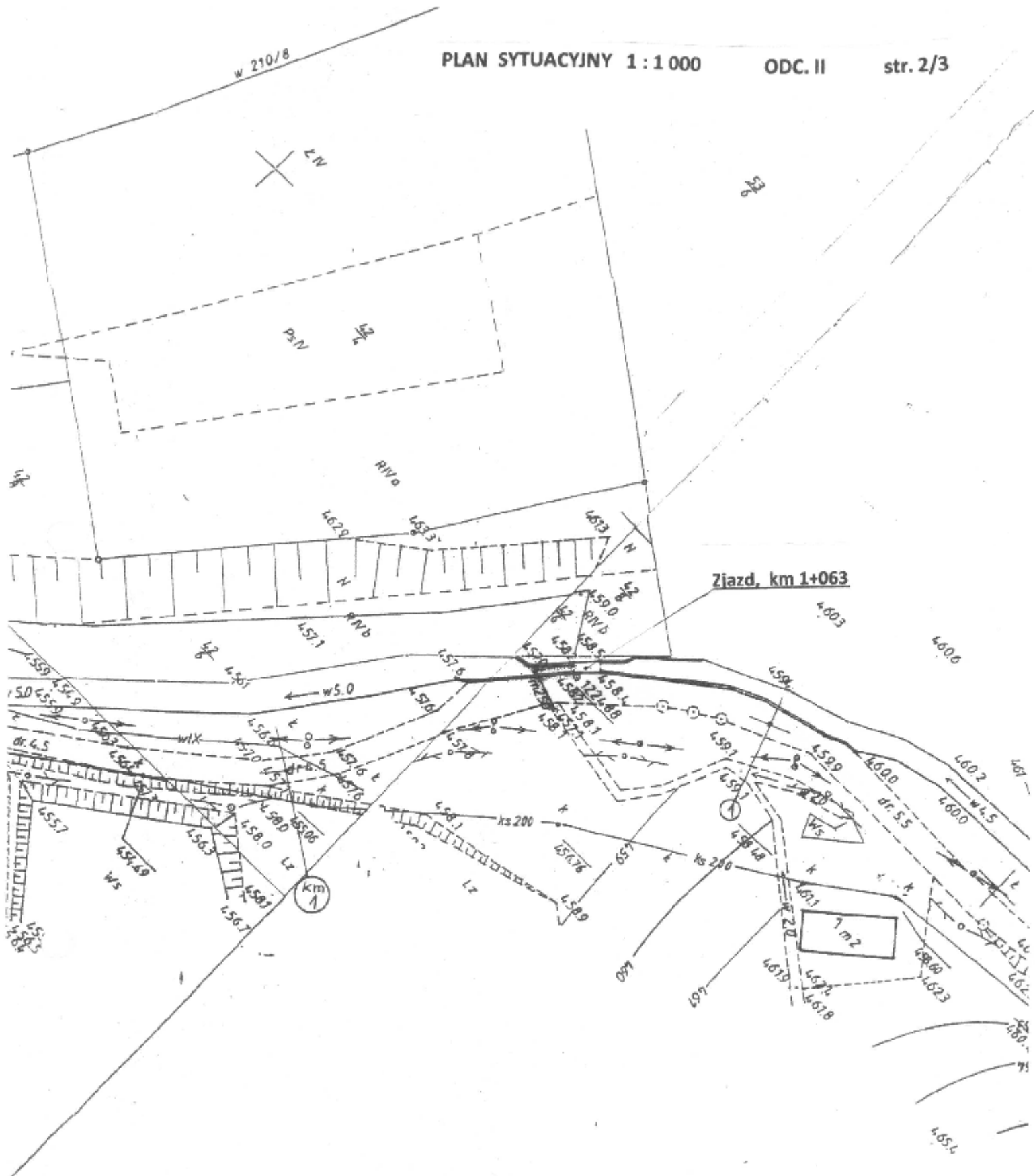
KAMIENNA GÓRA

<p>Biurow Usług Technicznych „DROMOST” 58 – 500 Jelenia Góra, ul. Podleśna 60 tel. 075 75-212-12</p>		
<p>Investor: URZĄD GMINY MARCISZÓW Ul. SZKOLNA 6 58-410 M ARCISZÓW</p>		
<p>Obiekt: Przebudowa drogi gminnej nr 114384D w Pustelniku, odc. II</p>		<p>Umowa Nr 11/2012 z dnia 04.04.2012</p>
<p>Tytuł rysunku: PLAN ORIENTACYJNY</p>		<p>Skala 1:40 000</p>
<p>Autor projektu: Inż. Czesław Gollis</p>		<p>Stadium PB+PW</p>
<p>Data kwiecień 2012</p>		<p>Nr rys. 1</p>



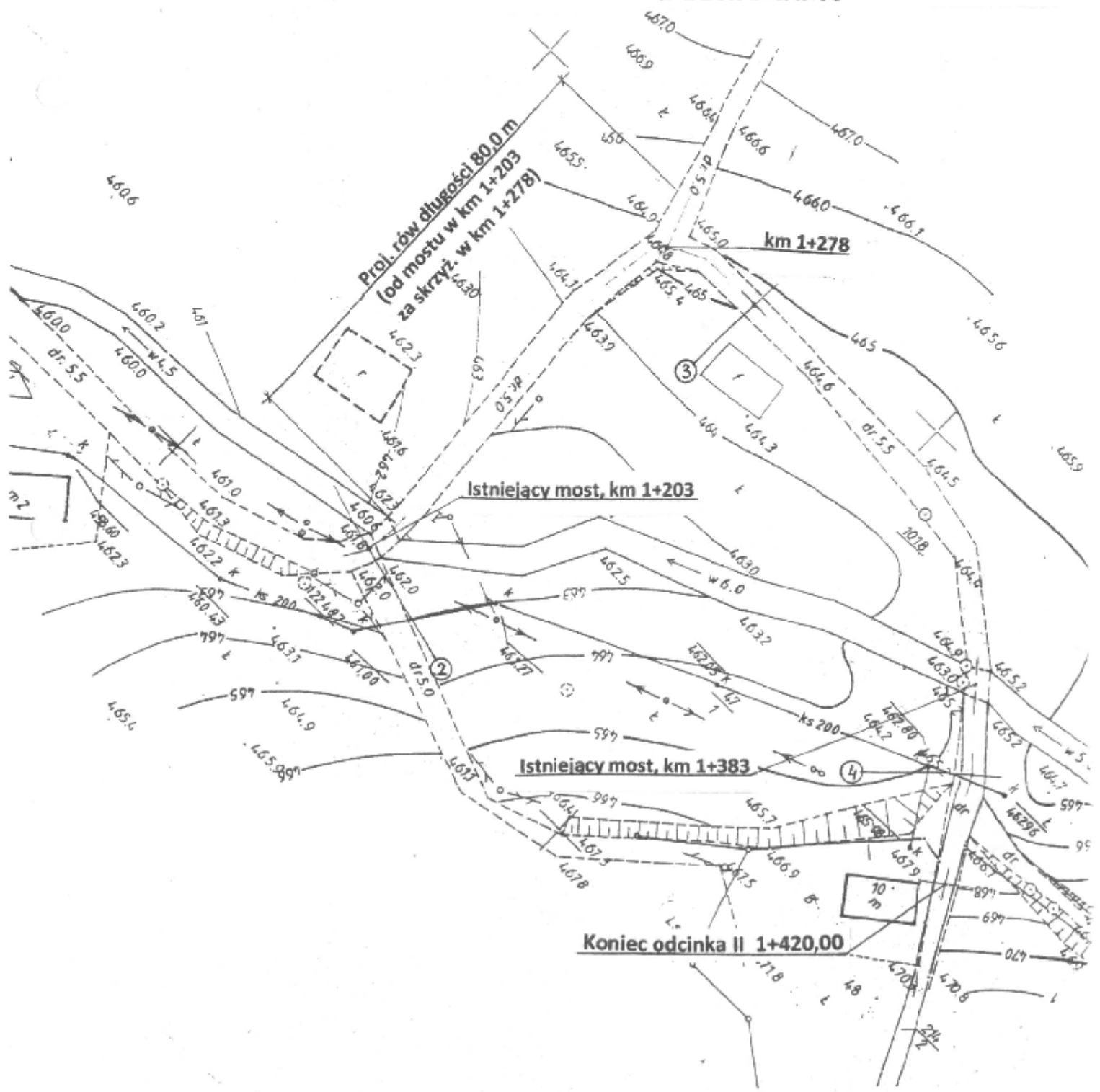


w 210/8



Biuro Usług Technicznych „DROMOST” 58 – 500 Jelenia Góra, ul. Podleśna 60 tel. 075 75-212-12	
Inwestor: <b>URZĄD GMINY MARCISZÓW</b> ul. SZKOLNA 6 58-410 M MARCISZÓW	
Obiekt: Przebudowa drogi gminnej nr 114384D w Pustelniku, odc. II	Umowa Nr 11/2012 z dnia 04.04.2012
Tytuł rysunku: <b>PLAN SYTUACYJNY</b>	Skala 1:1 000
Autor projektu: Inż. Czesław Golis	Stadium PB+PW
Data kwiecień 2012	Nr rys. 2

Inż. CZESŁAW GOLIS  
 upr. Drogi 7470, Mosty 905/61  
 58-500 JELENIA GÓRA  
 ul. Podleśna 60 tel. 726-021-212



# MAPA EWIDENCJI GRUNTÓW 1:5 000



STAROSTA KAMIENNOGÓRSKI  
WYDZIAŁ G E O D E Z J I  
POWIATOWY OŚRODEK DOKUMENTACJI  
GEODEZYJNEJ I KARTOGRAFICZNEJ  
w Kamiennym Górze

Pracownik słu. zgodność niniejszego dokumentu  
z oryginałem przesyłam do państwowego zasobu  
stud. zrytmop. kartograficznego  
PODUSPEK 13

(nowa forma przekazywania oryginałów)  
Karolina Ziętina

2012.04.02

OSTA KAMIENNOGÓRSKI  
DZIAŁ G E O D E Z J I  
POWIATOWY OŚRODEK DOKUMENTACJI  
GEODEZYJNEJ I KARTOGRAFICZNEJ  
w Kamiennym Górze

Skutek z art. 18 ustawy z dnia 17 maja 1984 r. - Prawo  
aut. w. i. i. kartograficzne (Dz.U. z 2005 r. Nr 240, poz. 202)  
z art. 13 rozporządzenia, rozporządzenie oraz  
rozporządzenie w celu rozpowszechnienia i rozpowszechnienie  
wymaga zawołania Stacji Kamiennogórskiej

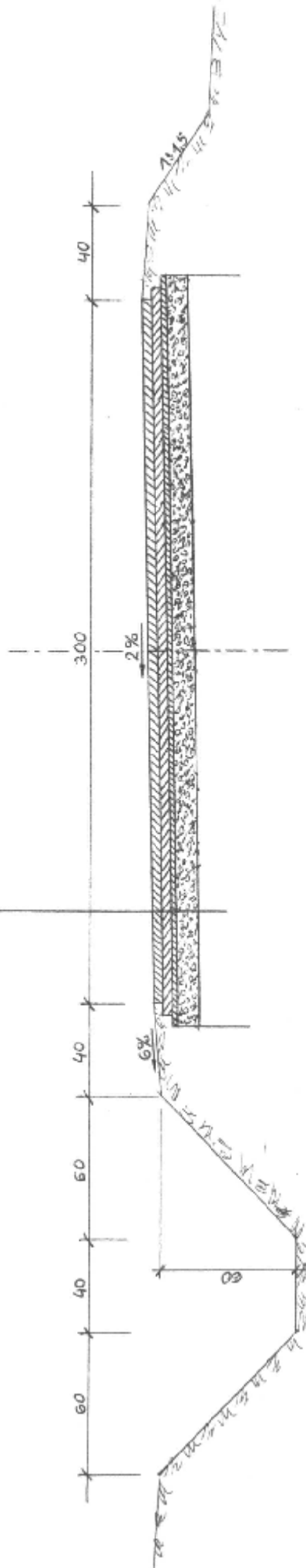
2012-04-02 Karolina Ziętina

Województwo dolnośląskie  
Powiat kamiennogórski  
Gmina...  
Obręb...  
Arkusze mapy...  
Skala... 1:5000

<b>Biuro Usług Technicznych „DROMOST”</b> 58 – 500 Jelenia Góra, ul. Podleśna 60 tel. 075 75-212-12	
<b>Inwestor:</b>	URZĄD GMINY MARCISZÓW UL. SZKOLNA 6 58-410 M ARCISZÓW
<b>Obiekt:</b>	Przebudowa drogi gminnej nr 114384D w Pustelniku, odc. II
<b>Tytuł rysunku:</b>	MAPA EWIDENCJI GRUNTÓW
<b>Autor projektu:</b>	Inż. CZESŁAW GOLIS
<b>Data:</b>	kwiecień 2012
	Umowa Nr 11/2012 z dnia 04.04.2012
	Skala 1:5 000
	Stadium PB+PW
	Nr rys. 3

## PRZEKRÓJ KONSTRUKCYJNY 1:25

warstwa ścierna z asfaltobetonu 0/12,8	- 4 cm
warstwa wiążąca z asfaltobetonu 0/20	- 4 cm
warstwa wzmocn.-wyrówn. masa min.-bitum. (50kg/m <sup>2</sup> ) - 2 cm	- 2 cm
warstwa profilująco-wzmocniająca kruszywem 0/31,5	- 10 cm
istniejąca nawierzchnia tłuczniowa jako podbudowa	



Biuro Usług Technicznych „DROMOST” 58 – 500 Jelenia Góra, ul. Podleśna 60 tel. 075 75-212-12	
Inwestor: URZĄD GMINY MARCISZÓW UL. SZKOLNA 6 58-410 M ARCISZÓW	Umowa Nr 11/2012 z dnia 04.04.2012
Obiekt: Przebudowa drogi gminnej nr 114384D w Pustelniku, odc. II	Skala 1:25
Tytuł rysunku: PRZEKRÓJ KONSTRUKCYJNY	Stadium PB+PW
Autor projektu: Inż. Czesław Golis	inż. CZESŁAW GOLIS ul. Drogi 74/70, Mosty 905/81 58-500 JELENIA GÓRA
Data kwiecień 2012	ul. Podleśna 60, tel. 726-021-212 Nr rys. 4