



URZĄD GMINY MARCISZÓW
Referat Wodociągów i Kanalizacji
Ul. Szkolna 6, 58-410 Marciszów
tel/fax: (075) 74 10 208
e-mail: kierownik.iti@marciszow.pl

STAROSTWO POWIATOWE
w Kamiennej Górze
WYDZIAŁ ARCHITEKTURY I BUDOWNICTWA
ul. Wł. Broniewskiego 15
58-400 Kamienna Góra



Marciszów, dnia 12.02.2013r.

WIK.222/WT.RZ/II-2/13

Inwestor
Gmina Marciszów
ul. Szkolna 6
58-410 Marciszów
Wnioskodawca
inż. Czesław Grębla
ul. Jeleniogórska 19/6
58-400 Kamienna Góra

WARUNKI TECHNICZNE PRZYŁĄCZENIA DO GMINNEJ SIECI KANALIZACJI SANITARNEJ

Odpowiadając na wniosek z dnia 12.02.2013r. zapewniamy odbiór ścieków bytowych z projektowanej sieci zlokalizowanej w Ciechanowicach w działkach nr 704, 705/3, 705/6, 705/8, 706/7, 714, 720, 721, 712, 696, 473, 480, 706/8, oraz przedstawiamy warunki techniczne podłączenia do gminnej kanalizacji sanitarnej

I. DOSTAWA WODY- nie dotyczy (o warunki techniczne przyłączenia należy ubiegać się w Wałbrzyskim Przedsiębiorstwie Wodociągów i Kanalizacji).

II. ODBIÓR ŚCIEKÓW.

- Rodzaj odprowadzanych ścieków: **socjalno-bytowe**,
- Ilość ścieków:
- średnio na dobę - **12,0 m³/d**,
- Przewidywana ilość osób odprowadzających ścieki w przypadku lokalu/budynku mieszkalnego: nie określono
- Planowany termin rozpoczęcia odprowadzania: **nie ustala się**
- Miejsce i sposób przyłączenia do sieci kanalizacyjnej:
W celu wykonania podłączenia projektowanej sieci do kanalizacji sanitarnej, należy wybudować odcinek sieci z rur min DN 200 i włączenie go do istniejącej studni sieciowej zlokalizowanej w działce nr 480.
W czasie prowadzenia prac zabezpieczyć i oznakować wykopy.
- Parametry techniczne sieci i przyłącza:
 - Włączenia wykonać za pomocą rury PVC-U minimum Ø200 klasy SN8 pod nawierzchniami obciążonych ruchem samochodowym, w tym ruchem ciężkim i o klasie SN4 pod nawierzchniami bez obciążenia ruchem samochodowym.
 - Włączenia wykonać do istniejącej studni sieciowej, zaznaczonej na załączonej mapce sytuacyjno - wysokościowej.
 - Włączenia należy dokonać do kinety studni sieciowej.
 - W miejscu zmiany kierunku trasy przykanalika wykonać studzienki rewizyjne,
 - Przyłącze oraz instalacja wewnętrzna musi być wykonana zgodnie z Rozporządzeniem Ministra Gospodarki Przestrzennej i Budownictwa z dnia 14 grudnia 1994r. w sprawie warunków technicznych, jakim powinny odpowiadać budynki i ich usytuowanie z późniejszymi zmianami,
 - Przy układaniu rurociągu zachować wymagane spadki,
- Maksymalny ładunek ścieków odprowadzanych z nieruchomości :
- nie limituje się,

III. TERMIN WAŻNOŚCI WYDANYCH WARUNKÓW.

Data ważności warunków technicznych: **12.02.2015r.**

Załączniki:

- 1 egz. aktualnej mapy sytuacyjno - wysokościowej w rejonie przyłączanej nieruchomości, z uwzględnieniem studzienki przyłączeniowej,

*Za zgodność
z oryginałem*

inż. ~~CZESŁAW GRĘBLA~~
uprawnienia do projektowania,
nadzoru i kierowania robotami
budowlanymi w specjalności instalacyjnej w zakresie sieci wod.-kan.

NR EWHD.222G/91

* niepotrzebne skreślić

[Podpis]
/ podpis /

powiat:0207 kamiennogórski

gmina : 0207042 Marciszów

obręb : 02070420001 Ciechanowice

działka : 714

mapa do celów projektowych

STAROSTWO POWIATOWE

skala 1:1000

w Kamiennej Górze
WYDZIAŁ ARCHITEKTURY I BUDOWNICTWA
ul. Wł. Broniewskiego 15
58-400 Kamienna Góra

wykonano na podstawie mapy

AM 462.311.142;-151

Układ współrzędnych „1965”

Poziom odniesienia „Kronsztad”

KERG 111-63/2012

Biuro Usług Geodezyjnych
Jan Cabała, Jan Głuchowski,
Zbigniew Królak, Edward Szwandrak
Ul. Papieża Jana Pawła II 11a
Tel. 744 76 70, tel./fax 744 76 70
58-400 Kamienna Góra
REGON 230022118 NIP 614-010-16-32

Aktualizację mapy w oznaczonym zakresie
wykonało Biuro Usług Geodezyjnych s.c.
w Kamiennej Górze, dnia 19.07.2012
Kierownik Roboty GEODETA UPRAWNIONY
Jan Głuchowski
Upr. Zaw. Geod. MGPIB
Nr 2531

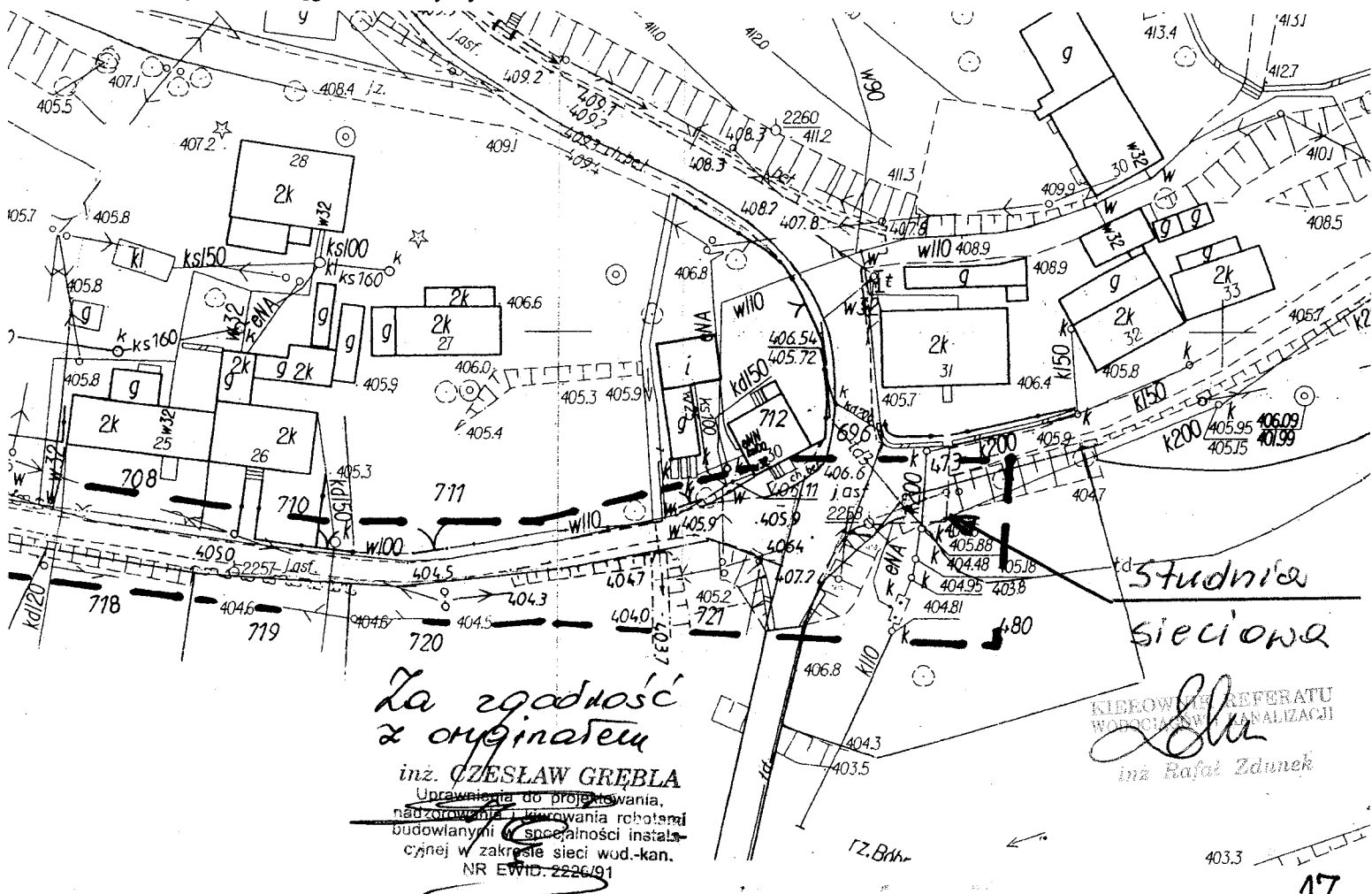
Granice działek wniesiono graficznie

UWAGA!

Nie wyklucza się istnienia innych urządzeń
podziemnych w terenie o których brak informacji
w branzach i nie zgłoszonych po wykonaniu do
inventaryzacji.

W zakresie opracowania mapy nie ustalano
obciążeń służebnościami gruntowymi
ujawnionymi w księgach wieczystych.

Zakres opracowania



Kamienna Góra, dnia 24 października 2012 r.

DECYZJA

Na podstawie art. 4 ust. 1 pkt. 6 ustawy z dnia 5 czerwca 1998 r. o samorządzie powiatowym (Dz. U. z 2001 r. Nr 142, poz. 1592 z późn. zm.), art. 19 ust. 2 pkt. 3 i art. 21 ust. 1a, art. 39 ust. 3 i 3a pkt. 2 ustawy z dnia 21 marca 1985 r. o drogach publicznych (Dz. U. z 2007 r. Nr 19, poz. 115 z późn. zm.), § 140 rozporządzenia Ministra Transportu i Gospodarki Morskiej z dnia 2 marca 1999 r. w sprawie warunków technicznych, jakim powinny odpowiadać drogi publiczne i ich usytuowanie (Dz. U. Nr 43, poz. 430) oraz art. 104 ustawy z dnia 14 czerwca 1960 r. – Kodeks Postępowania Administracyjnego (Dz. U. z 2000 r. Nr 98, poz. 1071, z późn. zm.), po rozpatrzeniu wniosku złożonego w dniu 22 października 2012 r. przez Urząd Gminy Marciszów z/s w Marciszowie (58-410) ul. Szkolna 6, w sprawie wydania zezwolenia na lokalizację w pasie drogowym drogi powiatowej nr 3472 D w m. Ciechanowice (dz. nr 473, 696 dr), urządzenia infrastruktury technicznej – sieć kanalizacji sanitarnej w m. Ciechanowice do zasilania działek nr 704, 705/3, 705/6, 705/8, 706/7, 714, 720, 721, 712, 969, 473, 480,

o r z e k a m :

zezwalam na lokalizację urządzenia infrastruktury technicznej – sieć kanalizacji sanitarnej w m. Ciechanowice do zasilania działek nr 704, 705/3, 705/6, 705/8, 706/7, 714, 720, 721, 712, 969, 473, 480 na następujących warunkach:

- na podstawie § 140 rozporządzenia Ministra Transportu i Gospodarki Morskiej z dn. 2 marca 1999 r. w sprawie warunków technicznych, jakim powinny odpowiadać drogi publiczne i ich usytuowanie (Dz. U. Nr 43, poz. 430), urządzenie infrastruktury technicznej nie związane z drogą:
 - podziemna budowla liniowa przebiegająca poprzecznie przez drogę nie może zmniejszać stateczności i nośności podłoża oraz nawierzchni drogi, naruszać urządzeń odwadniających i innych podziemnych urządzeń drogi,
 - podziemna budowla dla infrastruktury powinna spełniać wymagania określone w warunkach technicznych, jakim powinny odpowiadać drogowe obiekty inżynierskiej i ich usytuowanie,
 - nowa infrastruktura podziemna nie powinna być usytuowana pod jezdnią istniejącą i docelową,
 - infrastruktura powinna być lokalizowana w odległościach od drogi określonych w przepisach o drogach publicznych,
- roboty nie mogą być wykonywane w okresie mrozów,
- w trakcie prowadzonych prac nie zostanie naruszona konstrukcja jezdni,
- termin rozpoczęcia i zakończenia prac oraz szczegóły realizacji robót należy ustalić z zarządcą drogi,
- roboty będą wykonywane bez ograniczeń i wstrzymywania ruchu na drodze oraz bez możliwości rozkopywania nawierzchni asfaltowej,
- zarządca drogi nie ponosi odpowiedzialności za kolizje z urządzeniami obcymi znajdującymi się w pasie drogowym, lokalizację należy ustalić z ich użytkownikami,
- niniejsza decyzja **nie jest zezwoleniem** na zajęcie pasa drogowego celem wykonania robót; o wydanie zezwolenia należy wystąpić na miesiąc przed planowanym zajęciem pasa, załączając dokumenty wymagane na podstawie § 1 ust. 3 i 5 rozporządzenia Rady Ministrów z dn. 1 czerwca 2004r. w sprawie określenia warunków udzielania zezwoleń na zajęcie pasa drogowego (Dz. U. z 2004 r. Nr 140, poz. 1481):
 - szczegółowy plan sytuacyjny w skali 1:1 000 lub 1:5000, z zaznaczeniem granic i podaniem wymiarów planowanej powierzchni zajęcia pasa drogowego,
 - zatwierdzony projekt organizacji ruchu, jeżeli zajęcie pasa drogowego wpływa na ruch drogowy lub ogranicza widoczność na drodze albo powoduje wprowadzenie zmian w istniejącej organizacji ruchu pojazdów lub pieszych,
 - ogólny plan orientacyjny w skali 1:10 000 lub 1:25 000 z zaznaczeniem zajmowanego odcinka pasa drogowego oraz informację o sposobie zabezpieczenia robót, jeżeli nie jest wymagany projekt organizacji ruchu,
 - oświadczenie o posiadaniu ważnego pozwolenia na budowę obiektu umieszczanego w pasie drogowym lub o zgłoszeniu budowy lub prowadzonych robót właściwemu organowi administracji architektoniczno – budowlanej,

Za zgodność z oryginałem

inż. CZESŁAW GREBLA
dyplomista do projektowania,
planowania i kierowania robotami
budowlanymi w specjalności instalacyjnej

8. za zajęcie pasa drogowego celem wykonania robót pobrana będzie opłata przewidziana w art. 40 ust. 5 ustawy z dnia 21 marca 1985 r. o drogach publicznych (tj.: Dz. U. z 2007 r. Nr 19, poz. 115 z późn. zm.) naliczona zgodnie z uchwałą Rady Powiatu Kamiennogórskiego z dnia 26 sierpnia 2004r. w sprawie ustalenia wysokości stawek opłat za zajęcie pasa drogowego dróg, których zarządcą jest Zarząd Powiatu Kamiennogórskiego (Dziennik Urzędowy Województwa Dolnośląskiego z 2004 r. Nr 177, poz. 2928),
9. decyzja obowiązuje na okres 2 lat i traci swoją ważność w przypadku niedotrzymania podanych warunków,
10. realizacja inwestycji wymaga uzyskania pozwolenia na budowę lub zgłoszenia budowy albo wykonywania robót budowlanych zgodnie z art. 39 ust. 3a pkt. 2 ustawy z dnia 21 marca 1985 r. o drogach publicznych (tj.: Dz. U. z 2007r. Nr 19, poz. 115 z późn. zm.).

UZASADNIENIE :

W dniu 22 października 2012 r. do Starostwa Powiatowego w Kamiennej Górze wpłynął wniosek Urzędu Gminy Marciszów z/s w Marciszowie (58-410) ul. Szkolna 6, w sprawie wydania zezwolenia na lokalizację w pasie drogowym drogi powiatowej nr 3472 D w m. Ciechanowice (dz. nr 473, 696 dr), urządzenia infrastruktury technicznej – sieć kanalizacji sanitarnej w m. Ciechanowice do zasilania działek nr 704, 705/3, 705/6, 705/8, 706/7, 714, 720, 721, 712, 969, 473, 480.

Do wniosku dołączono mapę sytuacyjno – wysokościową z podaną trasą projektowanego przyłącza energetycznego, upoważnienie, dowód wpłaty.

Mając powyższe na uwadze po przeanalizowaniu ww. dokumentacji na podstawie przepisów ustawy o drogach publicznych, rozporządzenia Ministra Transportu i Gospodarki Morskiej i k.p.a. powołanych na wstępie, orzeczono jak w sentencji decyzji.

POUCZENIE

Od niniejszej decyzji stronie służy odwołanie do Samorządowego Kolegium Odwoławczego w Jeleniej Górze, ul. Obróńców Pokoju 26a, za pośrednictwem organu, który wydał decyzję, w terminie, 14 dni od dnia jej otrzymania.

Za zajęcie pasa drogowego bez zezwolenia zarządcy drogi na prowadzenie robót w pasie drogowym i/lub umieszczenie przedmiotowego urządzenia w pasie drogowym – zarządca drogi wymierzy, w drodze decyzji administracyjnej, karę pieniężną w wysokości 10-krotnej opłaty ustalonej zgodnie z Uchwałą Rady Powiatu Kamiennogórskiego z dnia 26 sierpnia 2004 r. w sprawie ustalenia wysokości stawek opłat za zajęcie pasa drogowego dróg, których zarządcą jest Zarząd Powiatu Kamiennogórskiego (Dziennik Urzędowy Województwa Dolnośląskiego z 2004 r. Nr 177, poz. 2928).

Decyzja zwolniona z opłaty skarbowej na podstawie Części III ust. 44 kol. 4 pkt. 9 załącznika do ustawy z dnia 16 listopada 2006 r. o opłacie skarbowej (Dz. U. z 2006 r. Nr 225, poz. 1635 z późn. zm.)

Z upoważnienia ZARZĄDU
NACZELNIK WYDZIAŁU
INWESTYCYJ I DROGOWNICTWA

Ewa Ezner
mgr inż. Ewa Ezner

Otrzymują:

1.

Gmina Marciszów, ul. Szkolna 6, 58-410 Marciszów,
A/a.

Sprawę prowadzi:

Wydział Inwestycji i Drogownictwa

Natalia Jaworek

Data: 24.10.2012 r.

Tel. (75) 64 50 102

e-mail: natalia.jaworek@kamienna-gora.pl

*Za zgodność
z oryginałem*

inż. ~~CZESŁAW GEBLA~~

Uprawnienia do projektowania,
nadzorowania i kierowania robotami
budowlanymi w specjalności instalacyjnej
w zakresie sieci wod.-kán.

NR EWID. 2226/91

TEMAT: PROJEKT BUDOWLANY I WYKONAWCZY BUDOWY POMPOWNI ŚCIEKÓW Z SIĘCĄ TŁOZNĄ KANALIZACJI SANITARNEJ W CIECHANOWICACH

Inwestor : GMINA MARCISZÓW , ul. Szkolna 6 , 58 – 410 Marciszów

Skala 1:1000

Adres obiektu : dz.nr 704,705/3,705/6,705/8,706/7,712,714,720,721,
696,473,480 , Ciechanowice , gm.Marciszów

Data :
Wrzesień 2012

Projektant : inż.Czesław Grębla , upr.bud.nr 2226/91
specjalność instalacyjno-inżynierska

Podpis:

LEGENDA

Tytuł rys. :Projekt zagospodarowania terenu

Nr rys. 1

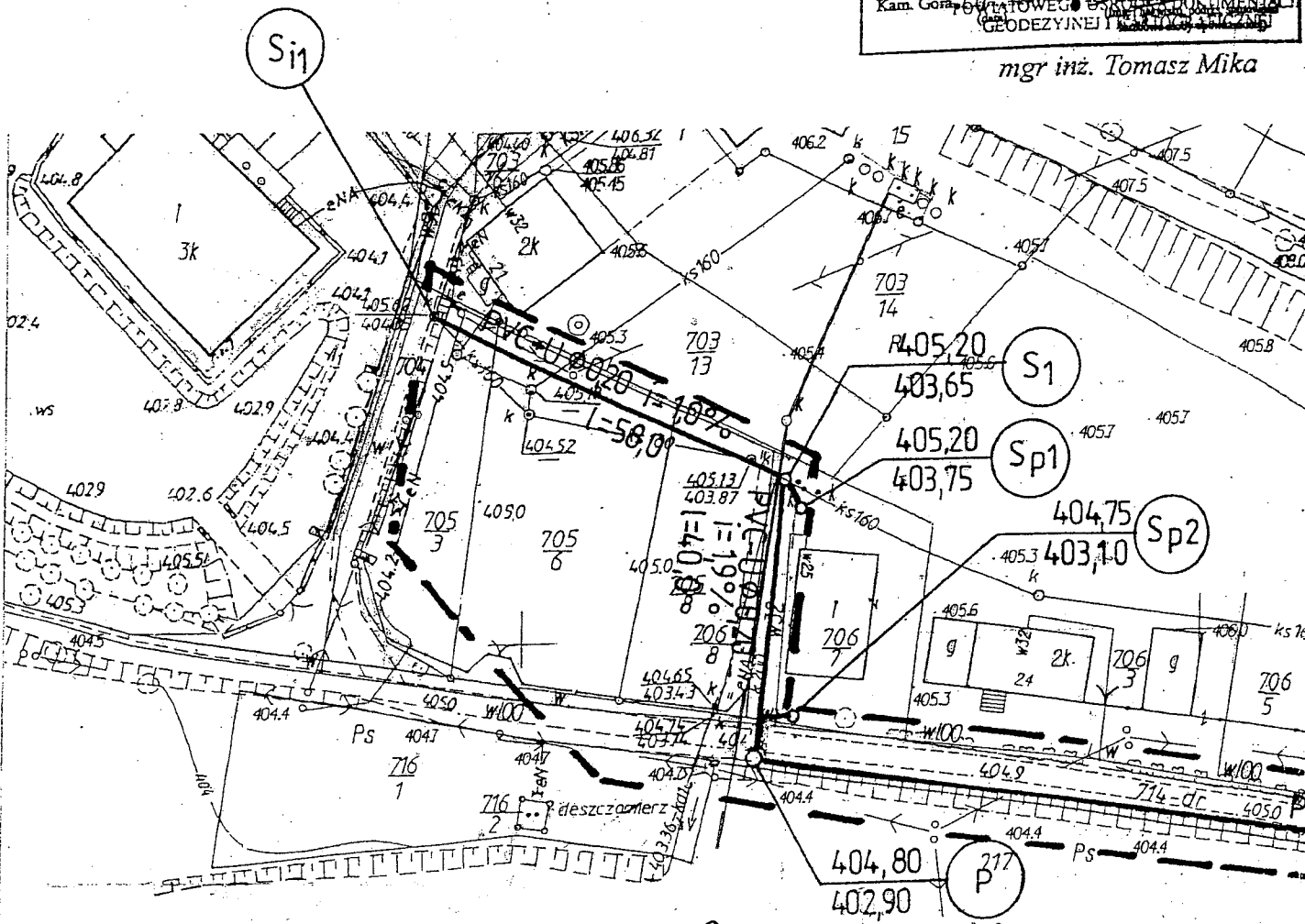
- S_{i1}, S_{i2} - istniejące studnie rewizyjne
- P - projektowana pompownia ścieków
- S_1, S_2 - projektowane studnie rewizyjne
- S_{p1}, S_{p2}, S_{p3} - projektowane studnie przyłączeniowe
- Odcinki sieci : $S_{i1} - S_1 - P$ oraz $S_2 - S_{i2}$ - grawitacyjne
- Odcinek sieci : P - S_2 sieć tłoczna
- Odcinki : $S_1 - S_{p1}$ oraz sieć główna - $S_{p2} - dł. 5,0 m$,
 $i = 1,5 \%$, $Dz = 0,16 m$
- Odcinek : $S_{p3} - S_2 - dł. 9,0 m$, $i = 1,5 \%$, $Dz = 0,16 m$

STAROSTA KAMIENNOGÓRSKI
WYDZIAŁ GEODEZJI I
POWIATOWY OŚRODEK DOKUMENTACJI
GEODEZYJNEJ I KARTOGRAFICZNEJ
w Kamiennej Górze

W obszarze oznaczonym linią
dokonano aktualizacji treści mapy zasadniczej,
Dokumenty z pomiaru uzupełniającego przyjęto do zasobu powiatowego
w dniu 20.09.2012/2012
i zewidencjonowano pod nr 63/2012
Niniejsza mapa może służyć do celów projektowych. Projektowane
obiekty budowlane wymagające pozwolenia na budowę podlegają
wyczerpu i t... ..
uprawnione do wykonywania prac geodezyjnych.

Kam. Góra, G... ..
GEODEZYJNEJ I K... ..

mgr inż. Tomasz Mika



za zgodności
z oryginałem
inż. CZESŁAW GRĘBLA
Uprawnienia do projektowania,
nadzorowania i kierowania robotami
budowlanymi w zakresie instalacji
cyjnej w zakresie sieci wod.-kan.
NR EW10-2226/91

woj: 02 dolnośląskie

powiat: 0207 kamiennogórski

gmina : 0207042 Marciszów

obręb : 02070420001 Ciechanowice

działka : 714

Układ współrzędnych „1965”

Poziom odniesienia „Kronsztad”

KERG 111-63/2012

MAPA ZASADNICZA

STAROSTWO POWIATOWE

w Kamiennej Górze

WYDZIAŁ ARCHITEKTURY I BUDOWNICTWA

ul. Wł. Broniewskiego 15

58-400 Kamienna Góra

mapa do celów projektowych

skala 1:1000

wykonano na podstawie mapy

AM 462.311.142;-151

Biuro Usług Geodezyjnych
 Jan Cabata, Jan Głuchowski,
 Zbigniew Królak, Edward Szwandrak
 Ul. Papieża Jana Pawła II 11a
 Tel. 744 76 70, tel./fax 744 76 70
 58-400 Kamienna Góra
 REGON 230022118 NIP 614-010-16-32

Aktualizację mapy w oznaczonym zakresie
 wykonało Biuro Usług Geodezyjnych s.c.
 w Kamiennej Górze, dnia 19.07.2012
 Kierownik Roboty GEODETA UPRAWNIONY
 Jan Głuchowski
 Upr. Zawodowe MGPiB
 Nr 9531

Granice działek wniesiono graficznie

UWAGA!

Nie wyklucza się istnienia innych urządzeń podziemnych w terenie o których brak informacji w branżach i nie zgłoszonych po wykonaniu do inwentaryzacji.

W zakresie opracowania mapy nie ustalano

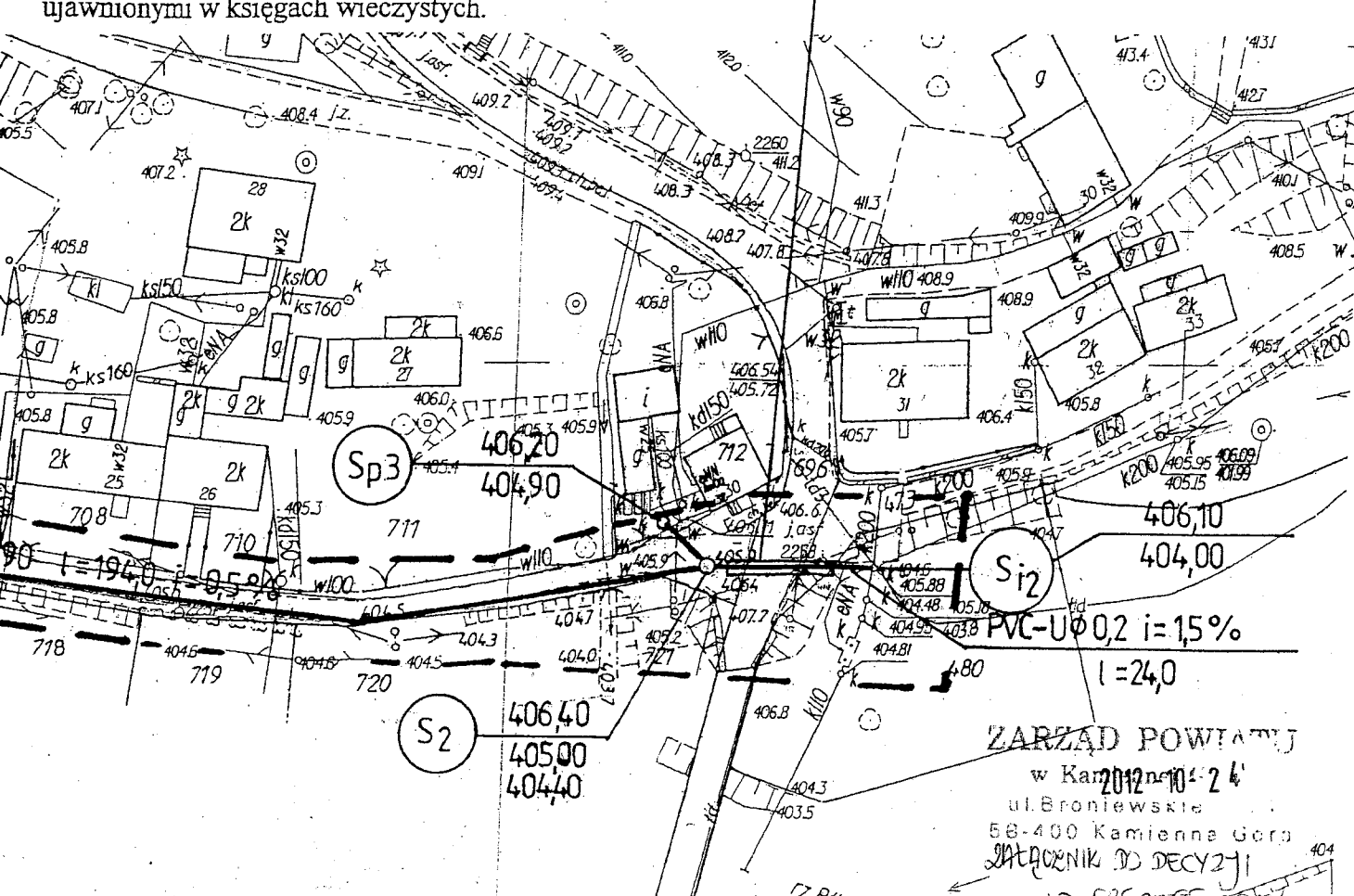
obciążeń służebnościami gruntowymi

ujawnionymi w księgach wieczystych.

Zakres opracowania

rura ochronna PE100 SDR 17

Ø 355 l = 15,0



ZARZĄD POWIATOWY

w Kar. 2012-10-2 k

ul. Broniewskie

58-400 Kamienna Góra

ZŁĄCZENIE DO DECYZJI

I.D. 6859/95/2012

Marciszów 22.10.2012 r.

DECYZJA Nr UD/08/12

Na podstawie art. 19 ust. 2 pkt 4 i art. 39 ust. 3 ust 3a Ustawy z dnia 21 marca 1985 r. o drogach publicznych (t.j. Dz.U. z 2007 r. nr 19 poz. 115 z póź. zm.), § 140 rozporządzenia Ministra Transportu i Gospodarki Morskiej z dnia 2 marca 1999 r. w sprawie warunków technicznych, jakim powinny odpowiadać drogi publiczne i ich usytuowanie (Dz. U. Nr 43, poz. 430) oraz art. 104 kodeksu postępowania administracyjnego (t.j. Dz.U. z 2000 r. nr 98 poz. 1071 z póź. zm.) po rozpatrzeniu wniosku z dnia 18.10.2012 r. złożonego przez pana Rafała Zdunka kierownika Referatu Wodociągów i Kanalizacji Urzędu Gminy Marciszów z siedzibą w Marciszowie (kod 58-400) przy ul. Szkolnej 6 w sprawie wydania zezwolenia na umieszczenie w terenie działek nr 704 i 714 w miejscowości Ciechanowice sieci kanalizacji sanitarnej

orzekam :

- zezwolić na lokalizację w pasie drogowym, w obrębie działek 704 i 714 (droga gminna nr 114459D), urządzenia infrastruktury technicznej – sieci kanalizacyjnej na następujących warunkach:
 1. Na podstawie § 140 rozporządzenia Ministra Transportu i Gospodarki Morskiej z dn. 2 marca 1999 r. w sprawie warunków technicznych, jakim powinny odpowiadać drogi publiczne i ich usytuowanie (Dz. U. Nr 43, poz. 430), urządzenie infrastruktury technicznej nie związane z drogą:
 - nie może naruszać elementów technicznych drogi, przyczyniać się do czasowego lub trwałego zagrożenia bezpieczeństwa ruchu, zmniejszenia wartości użytkowej drogi,
 - podziemna budowla liniowa przebiegająca poprzecznie przez drogę nie może zmniejszać stateczności i nośności podłoża oraz nawierzchni drogi, naruszać urządzeń odwadniających i innych podziemnych urządzeń drogi,
 - budowla liniowa przecinająca poprzecznie drogę, powinna być wykonana w taki sposób, aby nie ograniczała możliwości przebudowy lub remontu drogi,
 2. Roboty nie mogą być wykonywane w okresie mrozów,
 3. Sieć kanalizacji sanitarnej zlokalizować zgodnie z przedłożonym do wniosku projektem stanowiącym integralną część niniejszego uzgodnienia.
 4. Niniejsze uzgodnienie jest równoznaczne ze zgodą na inwestowanie w pasie drogowym tj. na działkach nr 704 i 714, będącej własnością Gminy Marciszów, w myśl ustawy Prawo budowlane.
 5. Niniejsza decyzja nie stanowi zezwolenia na zajęcie pasa drogowego w celu prowadzenia robót lub umieszczenia urządzenia infrastruktury technicznej niezwiązanej z potrzebami zarządzania drogami lub potrzebami ruchu drogowego. O wydanie takich zezwoleń należy wystąpić do zarządcy drogi – Wójta Gminy Marciszów przed rozpoczęciem robót załączając dokumenty wymagane na podstawie § 1 ust. 3 i 5 rozporządzenia Rady Ministrów z dn. 1 czerwca 2004r. w sprawie określenia warunków udzielania zezwoleń na zajęcie pasa drogowego (Dz. U. z 2004r. Nr 140, poz. 1481):
 - szczegółowy plan sytuacyjny w skali 1:1 000 lub 1:5000, z zaznaczeniem granic i podaniem wymiarów planowanej powierzchni zajęcia pasa drogowego,

*Za zgodność
z oryginałem*

inż. CZESŁAW GREBLA
Uprawnienia do projektowania,
nadzoru i kierowania robotami
budowlanymi w specjalności instalacyjnej w zakresie sieci wod.-kan.
NR EW/12/2226/91

- zatwierdzony projekt organizacji ruchu, jeżeli zajęcie pasa drogowego wpływa na ruch drogowy lub ogranicza widoczność na drodze albo powoduje wprowadzenie zmian w istniejącej organizacji ruchu pojazdów lub pieszych,
 - ogólny plan orientacyjny w skali 1:10 000 lub 1:25 000 z zaznaczeniem zajmowanego odcinka pasa drogowego oraz informację o sposobie zabezpieczenia robót, jeżeli nie jest wymagany projekt organizacji ruchu,
 - oświadczenie o posiadaniu ważnego pozwolenia na budowę obiektu umieszczanego w pasie drogowym lub o zgłoszeniu budowy lub prowadzonych robót właściwemu organowi administracji architektoniczno – budowlanej,
6. Za zajęcie pasa drogowego celem wykonania robót lub umieszczenia urządzenia infrastruktury technicznej niezwiązanej z potrzebami zarządzania drogami lub potrzebami ruchu drogowego nie będzie pobrana opłata przewidziana w art. 40 ust. 5 ustawy z dnia 21 marca 1985r. o drogach publicznych (tj.: Dz. U. z 2007r. Nr 19, poz. 115 z późn. zm.), zgodnie z uchwałą nr LIV/276/10 Rady Gminy Marciszów z dnia 27 maja 2010 r. w sprawie ustalenia stawek opłat za zajęcie pasa drogowego dróg, których zarządcą jest Wójt Gminy Marciszów
7. Zarządca drogi nie ponosi odpowiedzialności za kolizje z urządzeniami obcymi znajdującymi się w pasie drogowym, lokalizacje należy ustalić z ich użytkownikami,
8. Po zakończeniu robót budowlanych teren działek należy doprowadzić do stanu poprzedniego.
9. Realizacja inwestycji wymaga uzyskania pozwolenia na budowę lub zgłoszenia budowy albo wykonywania robót budowlanych zgodnie z art. 39 ust. 3a pkt. 2 ustawy z dnia 21 marca 1985 r. o drogach publicznych (tj.: Dz. U. z 2007r. Nr 19, poz. 115 z późn. zm.).
10. Decyzja obowiązuje przez okres 2 lat i traci swoją ważność w przypadku niedotrzymania podanych warunków,

Uzasadnienie

W dniu 18.10.2012 r. do Referatu Infrastruktury Technicznej i Inwestycji Urzędu Gminy w Marciszowie wpłynął wniosek złożony przez pana Rafała Zdunka kierownika Referatu Wodociągów i Kanalizacji Urzędu Gminy Marciszów w sprawie wydania zezwolenia na umieszczenie na terenie działek nr 704 i 714 w miejscowości Ciechanowice sieci kanalizacji sanitarnej

Do wniosku dołączono projekt zagospodarowania terenu z podaną trasą projektowanej sieci kanalizacyjnej.

Mając powyższe na uwadze po przeanalizowaniu ww. dokumentacji na podstawie przepisów ustawy o drogach publicznych, rozporządzenia Ministra Transportu i Gospodarki Morskiej i k.p.a. powołanych na wstępie, orzeczono jak w sentencji decyzji.

*Za zgodność
z oryginałem*

inż. CZESŁAW GREBLA
Uprawniony do projektowania,
nadzoru i kierowania robotami
budowlanymi w specjalności instalacyjnej w zakresie sieci wod.-kan.
NR EWID. 2226/91

Pouczenie

Od niniejszej decyzji stronie służy odwołanie do Samorządowego Kolegium Odwoławczego w Jeleniej Górze, ul. Obrońców Pokoju 26a, za pośrednictwem organu, który wydał decyzję, w terminie, 14 dni od dnia jej otrzymania.

Za zajęcie pasa drogowego bez zezwolenia zarządcy drogi na prowadzenie robót w pasie drogowym i/lub umieszczenie przedmiotowego urządzenia w pasie drogowym – zarządca drogi wymierzy, w drodze decyzji administracyjnej, karę pieniężną w wysokości 10-krotnej opłaty ustalonej zgodnie z uchwałą nr LIV/276/10 Rady Gminy Marciszów z dnia 27 maja 2010 r. w sprawie ustalenia stawek opłat za zajęcie pasa drogowego dróg, których zarządcą jest Wójt Gminy Marciszów

Decyzja zwolniona z opłaty skarbowej na podstawie Części III ust. 44 kol. 4 pkt. 9 załącznika do ustawy z dnia 16 listopada 2006r. o opłacie skarbowej (Dz. U. z 2006r. Nr 225, poz. 1635 z późn. zm.)



Otrzymują :

- 1) Referat Wodociągów i Kanalizacji Urzędu Gminy Marciszów, ul. Szkolna 6, 58-400 Marciszów
- 2) A/a

WOJTA GMINY

mgr Sławomir Zawierucha

Sprawę prowadzi:
Marek Banaś
Tel.: 75 74 10 208

*Za zgodność
z oryginałem*

~~inz. CZESŁAW GREBLA~~

Oprawnienia do projektowania,
nadzorowania i kierowania robotami
budowlanymi w szczególności instalacyjnej w zakresie sieci wod.-kan.
NR EWID. 2226/01

TEMAT: PROJEKT BUDOWLANY I WYKONAWCZY BUDOWY POMPOWNI ŚCIEKÓW Z SIĘCIA TŁOCZNA KANALIZACJI SANITARNEJ W CIEŚLI „OWICACH”	
Inwestor : GMINA MARCISZÓW, ul. Szkolna 6, 58-410 Marciszów	Skala 1:1000
Adres obiektu : dz.nr 704,705/3,705/6,705/8,706/7,712,714,720,721, 696,473,480, Ciecchanowice, gm. Marciszów	Data : Wrzesień 2012 r
Projektant : inż. Czesław Grębla, upr. bud. nr 2226/91 specjalność instalacyjno-inżynierska	Podpis : <i>[Signature]</i> Nr rys. 1
Tytuł rys. Projekt zagospodarowania terenu	

LEGENDA

- S₁₁, S₁₂ - istniejące studnie rewizyjne
- P - projektowana pompownia ścieków
- S₁, S₂ - projektowane studnie rewizyjne
- S_{p1}, S_{p2}, S_{p3} - projektowane studnie przyłączeniowe
- Odcinki sieci : S₁₁ - S₁ - P oraz S₂ - S₁₂ - grawitacyjne
- Odcinek sieci : P - S₂ - sieć tłoczna
- Odcinki : S₁ - S_{p1} oraz sieć główna - S_{p2} - dł. 5,0 m, i = 1,5 %, Dz = 0,16 m
- Odcinek : S_{p3} - S₂ - dł. 9,0 m, i = 1,5 %, Dz = 0,16 m

Za zgodności z oryginałem

Czesław Grębla
 inżynier do projektowania
 nadzoru i kierowania robotami
 budowlanymi w specjalności instalacyjnej w zakresie sieci wod.-kan.
 NR EWID. 2226/91

STAROSTA KAMIENNOGÓRSKI
 W Y D Z I A L G E O D E Z I J
 POWIATOWY OŚRODEK DOKUMENTACJI
 GEODEZYJNEJ I KARTOGRAFICZNEJ
 w Kamiennej Górze

W obszarze oznaczonym na liście miejscowości nazwy: „stadniczek”.
 Dubiejacze z pomiaru służy do celów projektowych w dniu 20.09.2012 r.
 I nie jest przeznaczony pod żadnym pozorem do celów innych niż określone w niniejszym dokumencie. Projektant nie odpowiada za błąd w danych i nie odpowiada za błąd w danych.
 Wyczerpująco i bezwarunkowo gwarantujemy, że niniejszy dokument jest zgodny z danymi i nie zawiera błędów.
 upoważniony do wyrażania opinii i podpisania: **STAROSTA**
 Kam. Górnego Śląska
 GEODEZYJNEJ I KARTOGRAFICZNEJ

mgr inż. Tomasz Mika

Biurow Usług Geodezyjnych
*Jan Cabala, Jan Chuchowski,
 Zbigniew Królak, Edward Swarczak*
 ul. Papieża Jana Pawła II 11a
 Tel. 744 76 70, Tel./fax 744 76 70
 58-400 Kamienna Góra
 REGON 230022118 NIP 614-010-16-32

Granice działek wniesiono graficznie

UWAGA!
 Nie wyklucza się istnienia innych urządzeń podziemnych w terenie o których brak informacji w branżach i nie zgłoszonych po wykonaniu do inwentaryzacji.

W zakresie opracowania mapy nie ustalano obciążeń służebnościami gruntowymi ujawnionymi w księgach wieczystych.

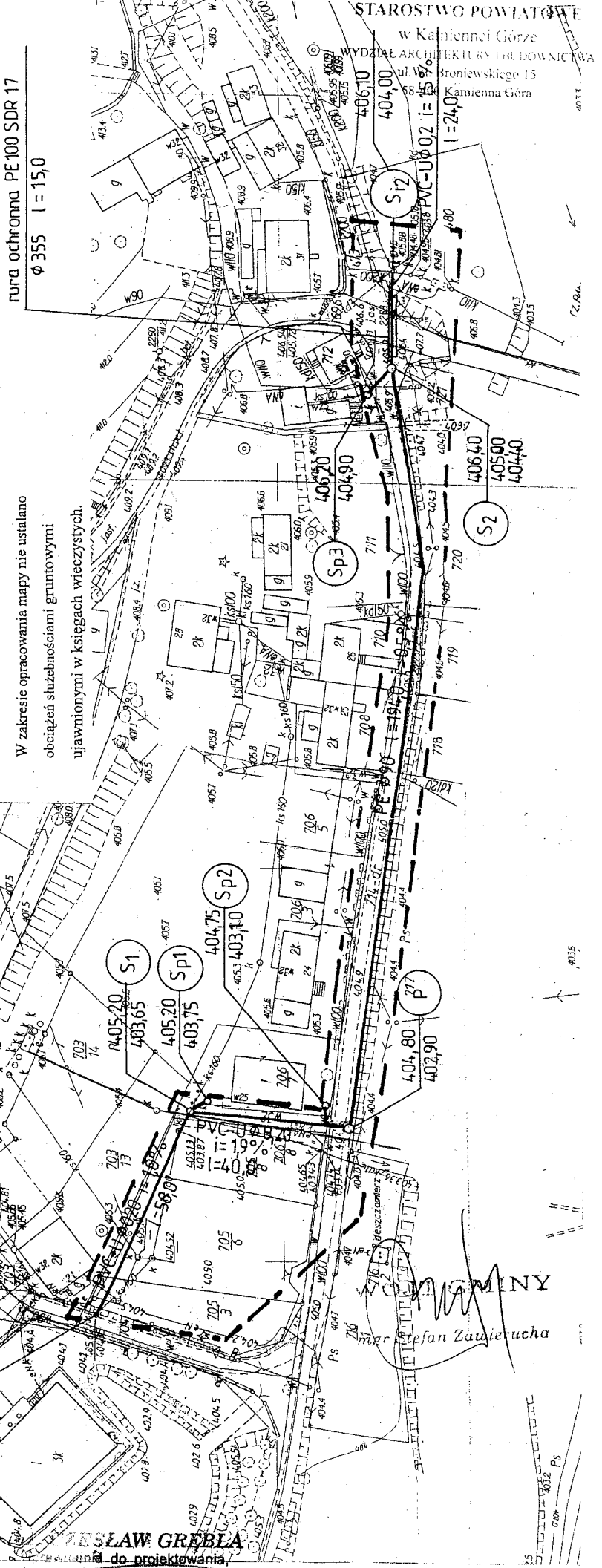
Aktualizację mapy w oznaczonym zakresie wykonało Biuro Usług Geodezyjnych s.c. w Kamiennej Górze, dnia 19.07.2012
 Kierownik Roboty **GEODEZYJNO-KARTOGRAFICZNEJ**
 Jan Chuchowski
 Upr. Zawodowa MGPiB Nr. 9531

Zakres opracowania


mapa do celów projektowych
 skala 1:1000
 wykonano na podstawie mapy
 AM 462.311.142i-151

obręb : 02070420001 Ciecchanowice
 działka : 714

Układ współrzędnych „1965”
 Poziom odniesienia „Kronstadt”
 SERG 111-63/2012



ID.672.1.61.2012



Wilk
Wojcik

STAROSTWO POWIATOWE
w Kamiennej Górze
WYDZIAŁ ARCHITEKTURY I BUDOWNICTWA
ul. Wł. Broniewskiego 15
34-100 Kamienna Góra

Kamienna Góra, dnia 04 sierpnia 2012 r.

POSTANOWIENIE

Na podstawie art. 4 ust. 1 pkt. 6 ustawy z dnia 5 czerwca 1998r. o samorządzie powiatowym (t.j.: Dz. U. z 2001 r. Nr 142, poz. 1592 z późn. zm.), art. 19 ust. 2 pkt. 3, art. 21 ust. 1a, ustawy z dnia 21 marca 1985 r. o drogach publicznych (t.j.: Dz. U. z 2007r. Nr 19, poz. 115 z późn. zm.) oraz art. 106 ust. 5 ustawy z dnia 14 czerwca 1960 r. – Kodeks postępowania administracyjnego (t.j.: Dz. U. z 2000 r. Nr 98, poz. 1071 z późn. zm.), w związku z art. 60 i art. 53 ust. 5 i ust. 4 pkt. 9 ustawy z dnia 27 marca 2003 r. o planowaniu i zagospodarowaniu przestrzennym (Dz. U. Nr 80, poz. 717 z późn. zm.), po rozpatrzeniu wniosku Wójta Gminy Marciszów z dnia 30 sierpnia 2012 r., w sprawie uzgodnienia projektu decyzji o warunkach zabudowy dla inwestycji polegającej na budowie pompowni ścieków z siecią tłoczną kanalizacji sanitarnej, na działkach nr 704, 705/3, 705/6, 705/8, 706/7, 714, 720, 721, 712, 696, 473, 480 we wsi Ciechanowice, gmina Marciszów w odniesieniu do obszaru przyległego do pasa drogowego drogi powiatowej nr 3472 D (dz. nr 473, 696 dr),

postanawiam :

u z g o d n i ć projekt decyzji ustalającej lokalizację inwestycji polegającej na budowie pompowni ścieków z siecią tłoczną kanalizacji sanitarnej, na działkach nr 704, 705/3, 705/6, 705/8, 706/7, 714, 720, 721, 712, 696, 473, 480 we wsi Ciechanowice, gmina Marciszów, na następujących warunkach:

- wszystkie przyłącza i sieci należy prowadzić poza pasem drogowym z zachowaniem odległości wg ustawy z dnia 21 marca 1985 r. o drogach publicznych;
- wykonanie przejść poprzecznych przez drogę dopuszcza się tylko w szczególnie uzasadnionych przypadkach metodą bezwykopową.

UZASADNIENIE :

Do Zarządu Powiatu Kamiennogórskiego w dniu 03 września 2012 r., wpłynął wniosek Wójta Gminy Marciszów, znak: PFZ.6733.4-3.2012, z dnia 30 sierpnia 2012 r., dotyczący uzgodnienia projektu decyzji ustalającej lokalizację inwestycji polegającej na budowie pompowni ścieków z siecią tłoczną kanalizacji sanitarnej, na działkach nr 704, 705/3, 705/6, 705/8, 706/7, 714, 720, 721, 712, 696, 473, 480 we wsi Ciechanowice, gmina Marciszów.

Do wniosku dołączono projekt decyzji ustalającej warunki zabudowy, mapę sytuacyjno – wysokościową z naniesioną lokalizacją projektowanego obiektu.

W myśl zapisu zawartego w art. 60 i art. 53 ust. 5 i ust. 4 pkt. 9 ustawy z dnia 27 marca 2003 r. o planowaniu i zagospodarowaniu przestrzennym (Dz. U. Nr 80, poz. 717 z późn. zm.), projekt decyzji o warunkach zabudowy wymaga uzgodnienia z właściwym zarządcą drogi w odniesieniu do obszarów przyległych do pasa drogowego.

Mając powyższe na uwadze na podstawie przepisów ustawy o drogach publicznych i k.p.a. powołanych na wstępie wydano niniejsze postanowienie.

POUCZENIE :

Na niniejsze postanowienie stronie służy zażalenie do Samorządowego Kolegium Odwoławczego w Jeleniej Górze, ul. Obrońców Pokoju 26a w terminie 7 dni od dnia jego doręczenia.

Z upoważnienia ZARZĄDU
NACZELNIK WYDZIAŁU
INWESTYCJI I DROGOWNICTWA
inż. Ewa Exner

Za zgodność z oryginałem
inż. CZESŁAW GREBLA
Uprawnienia do projektowania, nadzoru i kierowania robotami budowlanymi w zakresie instalacyjnej w zakresie sieci wod.-kan.
NR/EWID. 2226/91



Starostwo Powiatowe w Kamiennej Górze

ul. Wł. Broniewskiego 15; 58-400 Kamienna Góra

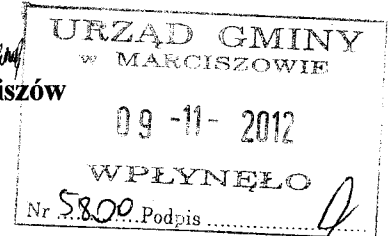
Tel.: 75 64 50 100 Fax: 75 64 50 111

Wydział Geodezji

Kamienna Góra, dnia 7 listopad 2012 r.

GD.6124.236.2012

Urząd Gminy Marciszów
ul. Szkolna 6
58-410 Marciszów



Dnia 06.11.2012 r. wpłynął do tut. urzędu wniosek w sprawie wyłączenia gruntów z produkcji rolniczej działek nr 706/7, 480, 712 o łącznej powierzchni 0,29 ha położonych w Ciechanowicach w gminie Marciszów pod inwestycję polegającą na budowie kanalizacji sanitarnej.

Według ewidencji gruntów na wyżej wymienionych działkach występują następujące użytki:

- grunty rolne zabudowane (B-PsIV),
- rowy (W),
- łąki trwałe klasy IV (L IV).

Przedmiotowe działki leżą poza zasięgiem gleb pochodzenia organicznego.

Zgodnie z art.2 pkt.1 ust. 7 ustawy z dnia 3 lutego 1995 r. o ochronie gruntów rolnych i leśnych /Dz.U. z 2004 r. Nr 121 poz.1266 z późn. zm./ gruntami rolnymi, w rozumieniu ustawy, są grunty pod urządzeniami kanalizacji oraz utylizacji ścieków i odpadów dla potrzeb rolnictwa i mieszkańców wsi.

W związku z powyższym nie wymaga się wydania zgody na wyłączenie gruntu z produkcji rolniczej.

Jednocześnie informuję, iż na podstawie art. 22 ust.2 ustawy z dnia 17 maja 1989r. Prawo geodezyjne i kartograficzne (Dz. U. z 2010 r. Nr 193, poz. 1287) osoby, o których mowa w art. 20 ust. 2 pkt. 1 i art. 51, są obowiązane zgłaszać właściwemu staroście wszelkie zmiany danych objętych ewidencją gruntów i budynków, w terminie 30 dni licząc od dnia powstania tych zmian. Zgodnie z art. 48 ust. 1 pkt 5 kto wbrew przepisom art. 22 ust. 2 i 3, będąc obowiązany do zgłoszenia zmian danych objętych ewidencją gruntów i budynków, nie zgłosi ich do właściwego organu w ciągu 30 dni powstania zmian albo będąc obowiązany dostarczyć dokumenty niezbędne do wprowadzenia zmian w ewidencji gruntów i budynków nie dostarczy ich, - podlega karze grzywny.

Sprawę prowadzi:

Wydział Geodezji, ul. Sienkiewicza 6a, 58-400 Kamienna Góra
Karolina Adamek – Psiakowska
Data: 06.11.2012 r.
tel. 75 64 50 135
e-mail: karolina.adamek@kamienna-gora.pl

Otrzymują:

1. adresat
2. wydz. Architektury i Budownictwa w/m
3. a/a.

Z upoważnienia STAROSTY
KIEROWNIK
POWIATOWEGO OŚRODKA DOKUMENTACJI
GEODEZYJNEJ I KARTOGRAFICZNEJ

mgr inż. Tomasz Miła

*Za zgodność
z oryginałem*

inż. ~~CZESŁAW GREBLA~~
Uprawnienie do projektowania,
nadzorowania i kierowania robotami
budowlanymi w szczególności instalacyjnej w zakresie sieci wod-kan.
NR EWID. 2226/91

OPINIA nr 142/2012

Na podstawie art. 7d ust. 2 i art. 28 ustawy z dnia 17 maja 1989 r. – Prawo geodezyjne i kartograficzne (Dz. U. z 2010 r. Dz. U. Nr 193 poz. 1287), § 8, § 9, § 11, § 20, § 21 rozporządzenia Ministra Rozwoju Regionalnego i Budownictwa z dnia 2 kwietnia 2001r. w sprawie geodezyjnej ewidencji sieci uzbrojenia terenu oraz zespołów uzgadniania dokumentacji projektowej (Dz. U. Nr 38 poz. 455).

OPINIUJE SIĘ POZYTYWNIE

Przedmiot uzgodnienia: sieć kanalizacji sanitarnej wraz z przyłączami

Lokalizacja: Ciechanowie dz. 473, 480, 696, 704, 705/3, 705/6, 705/8, 706/7, 706/8, 714, 712

Inwestor: Gmina Marciszów, ul. Szkolna 6, 58-410 Marciszów

Jednostka projektowa: Czesław Grębla, ul. Jeleniogórska 19/6, 58-400 Kamienna Góra

Zlecenie :

z dnia 12.11.2012 r.

UWAGI I ZALECENIA

1. Integralną częścią niniejszej opinii jest załącznik graficzny potwierdzony pieczęcią Zespołu Uzgodnienia Dokumentacji Projektowej.
2. Uzgodnienie zachowuje ważność przez okres 3 lat pod warunkiem, że nie zaistnieją przypadki wyszczególnione w § 13 ust 2 w/w rozporządzenia.
3. W razie niezgodności zrealizowanej sieci uzbrojenia terenu z uzgodnionym projektem mapę z wynikami inwentaryzacji inwestor przedkłada niezwłocznie właściwemu organowi administracji architektoniczno – budowlanej.
4. Stosownie do przepisów prawa budowlanego projekt należy opracować geodezyjnie uwzględniając normatywne odległości od istniejącego i projektowanego uzbrojenia podziemnego oraz innych obiektów budowlanych.
5. Inwestor zobowiązany jest do zapewnienia wyznaczenia i pomiarów powykonawczych obiektów budowlanych przez uprawnione jednostki wykonawstwa geodezyjnego. Pomiary powykonawcze sieci uzbrojenia podziemnego należy wykonywać przed ich zakryciem.
6. W pobliżu istniejącego uzbrojenia terenu prace prowadzić ręcznie pod nadzorem jednostek nimi zarządzających po wcześniejszym powiadomieniu tych jednostek. Skrzyżowania i zbliżenia z istniejącym uzbrojeniem terenu należy wykonać zgodnie z istniejącymi przepisami. W przypadku uszkodzenia istniejącego uzbrojenia terenu odpowiedzialność prawną i finansową ponosi inwestor inwestycji uzgodnionej niniejszą opinią.
7. Należy zachować szczególną ostrożność przy wykonywaniu robót ziemnych w pobliżu istniejących znaków geodezyjnych, grawimetrycznych i magnetycznych, tak by nie doszło do ich uszkodzenia bądź przemieszczenia.
8. **Uzgodniono z Wałbrzyskim Przedsiębiorstwem Wodociągów i Kanalizacji Sp. z o.o. pod warunkiem zachowania szczególnej ostrożności podczas wykonywania robót ziemnych w miejscach występowania kolizji z siecią WPWiK.**

Sprawę prowadzi:

Wydział Geodezji, ul. Sienkiewicza 6a, 58-400 Kamienna Góra

Karolina Adamek – Psiakowska

Data: 15.11.2012 r.

tel. 75 64 50 135

e-mail: karolina.adamek@kamienna-gora.pl

Otrzymują:

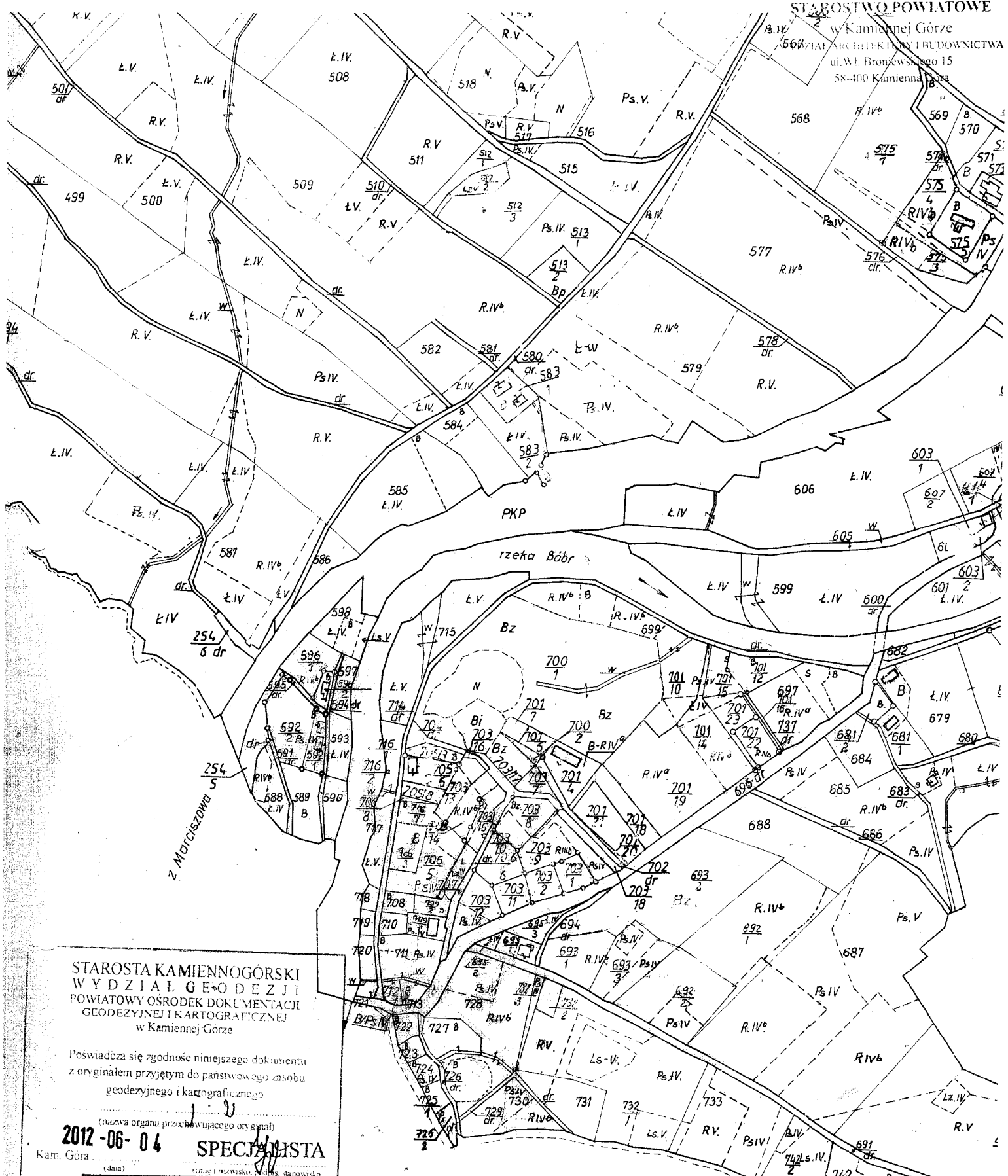
1. Gmina Marciszów, ul. Szkolna 6, 58-410 Marciszów
2. a/a.

Z upoważnienia STAROSTY
GEODIIA POWIATOWY
NACZELNIK WYDZIAŁU GEODEZJI
mgr inż. Ewa Maj

*Na zgodność
z oryginałem*

inż. CZESŁAW GRĘBLA
Uprawnienie do projektowania,
nadzoru i kierowania robotami
geodezyjnymi w zakresie instalacji
w wodociągach i kanalizacji
NR EWIO 2226/91

Nie podlega opłacie skarbowej na podstawie art. 3 ustawy o opłacie skarbowej z dnia 16 listopada 2006 r. (Dz. U. z 2006 r. Nr 235, poz. 1635).



STAROSTA KAMIENNOGÓRSKI
WYDZIAŁ GEODEZJI
POWIATOWY OŚRODEK DOKUMENTACJI
GEODEZYJNEJ I KARTOGRAFICZNEJ
w Kamiennej Górze

Poswiadcza się zgodność niniejszego dokumentu
z oryginałem przyjętym do państwowego zasobu
geodezyjnego i kartograficznego

2012-06-04

SPECJALISTA

STAROSTA KAMIENNOGÓRSKI
WYDZIAŁ GEODEZJI
POWIATOWY OŚRODEK DOKUMENTACJI
GEODEZYJNEJ I KARTOGRAFICZNEJ
w Kamiennej Górze

Zgodnie z art. 18 ustawy z dnia 17 maja 1989 r. - Prawo
geodezyjne i kartograficzne (Dz.U. z 2005 r. Nr 240, poz. 2027
z późn. zm.) rozpowszechnianie, rozprowadzanie oraz
reprodukowanie w celu rozpowszechniania i rozprowadzania
niniejszej mapy wymaga zezwolenia Starosty Kamiennogórskiego.

2012-06-04

SPECJALISTA

arkusz 2

Na zgodność
z oryginałem
inż. CZESŁAW GREBŁA
Uprawnienia do projektowania,
nadzorowania i kierowania robotami
budowlanymi w specjalności instalacyjnej w zakresie sieci wod.-kan.
NR EWID. 2226/91