



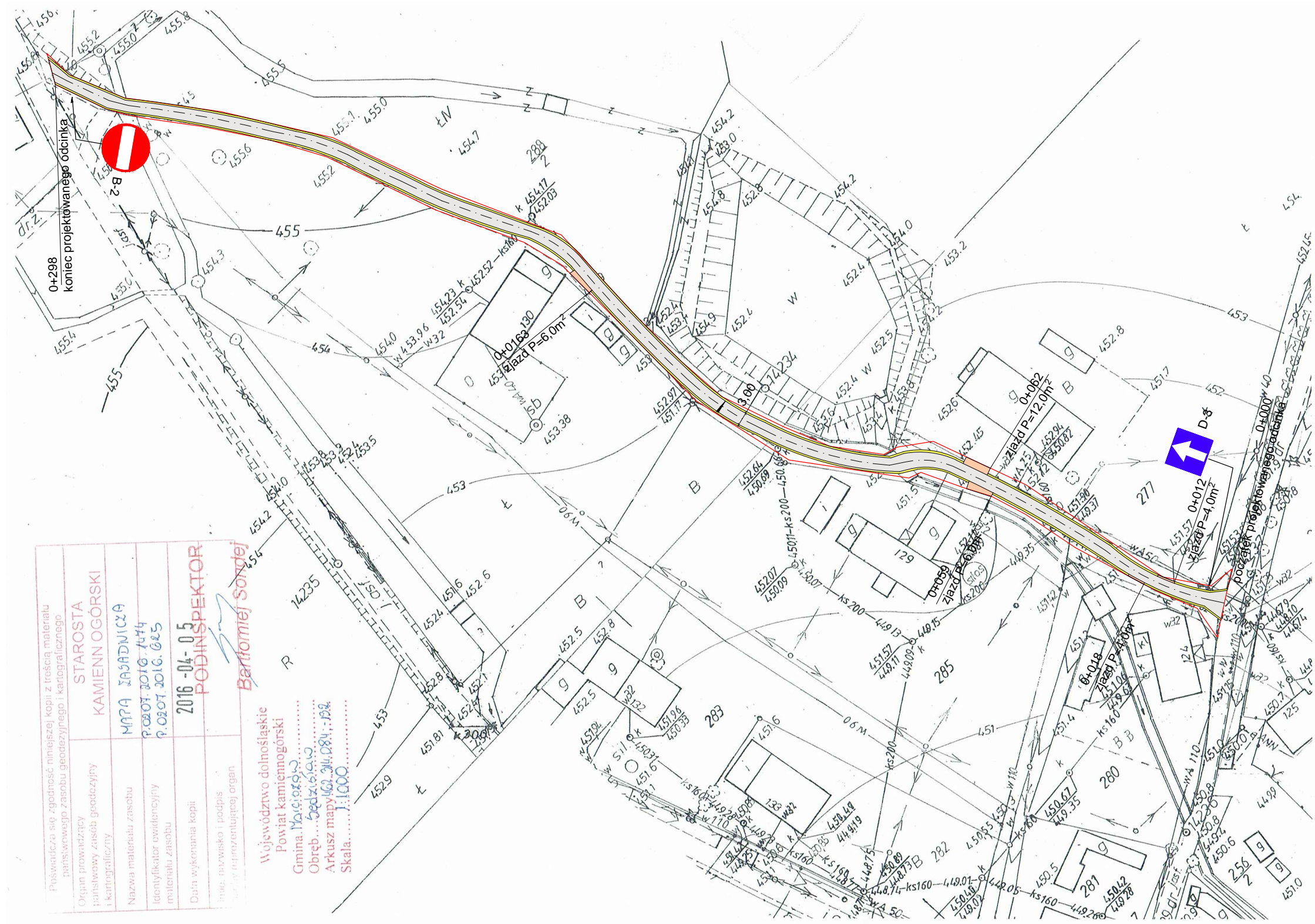


LEGENDA:	
	nawierzchnia jezdni
	pobocza
	zjazd
	granica działki



Ponieważ nie ma zgodności niniejszej kopii z treścią materiału państwowego zasobu geodezyjnego i kartograficznego	
Organ prowadzący państwowy zasób geodezyjny i kartograficzny	STAROSTA KAMIENN OGÓRSKI
Nazwa materiału zasobu	MAPA INŻYNIERSKA
Identyfikator ewidencyjny materiału zasobu	P.0807.2016.144 P.0807.2016.025
Data wykonania kopii	2016-04-05
Imię, nazwisko i podpis osoby upoważnionej organu	<b>PODINSPEKTOR</b> <i>Bartłomiej Szatka</i>

Województwo dolnośląskie  
 Powiat kamiennogórski  
 Gmina: Małogoszcz  
 Obręb: ...  
 Arkusz mapy 1:1000

TYTUŁ RYSUNKU	PLAN SYTUACYJNY		
	OBIEKT	Przebudowa drogi gminnej nr 114374 w Sędziszawiu (dz. nr 490)	NR RYS
OPRACOWAŁ	Marek Maciejczak	SKALA	1:1000
		DATA	V 2016